








LEGENDA

-  HRANICE ŘEŠENÉHO ÚZEMÍ, K.Ú.
-  HRANICE ZASTAVĚNÉHO ÚZEMÍ
-  ZASTAVITELNÉ PLOCHY DLE ÚP
-  ROZŠÍŘENÍ ZASTAVITELNÝCH PLOCH ZNĚMOU Č.1
-  ÚZEMÍ REKREČNÍHO BYDLENÍ
-  PLOCHY ÚZEMNÍCH STUDIÍ

ÚP ČESKÝ JIŘETÍN – ZMĚNA Č.1

Ib 2 ÚZEMNÍ PLÁN – HLAVNÍ VÝKRES FLÁJE

PROJEKTANT	ING.ARCH. JAN HASÍK		
SPOLUPRÁCE	RNDr. JANA BORŠIOVÁ, BP TEPLICE		
POŘIZOVATEL	MěÚ LITVÍNOV		
OBJEDNATEL	OBEC ČESKÝ JIŘETÍN		
ÚZEMNÍ PLÁN OBCE ČESKÝ JIŘETÍN ZMĚNA Č.1		DATUM	04/2011
		STUPEŇ	NÁVRH
ÚZEMNÍ PLÁN - HLAVNÍ VÝKRES FLÁJE		ZAK.	03/10
		MĚŘ.	1:5000
			Ib 2